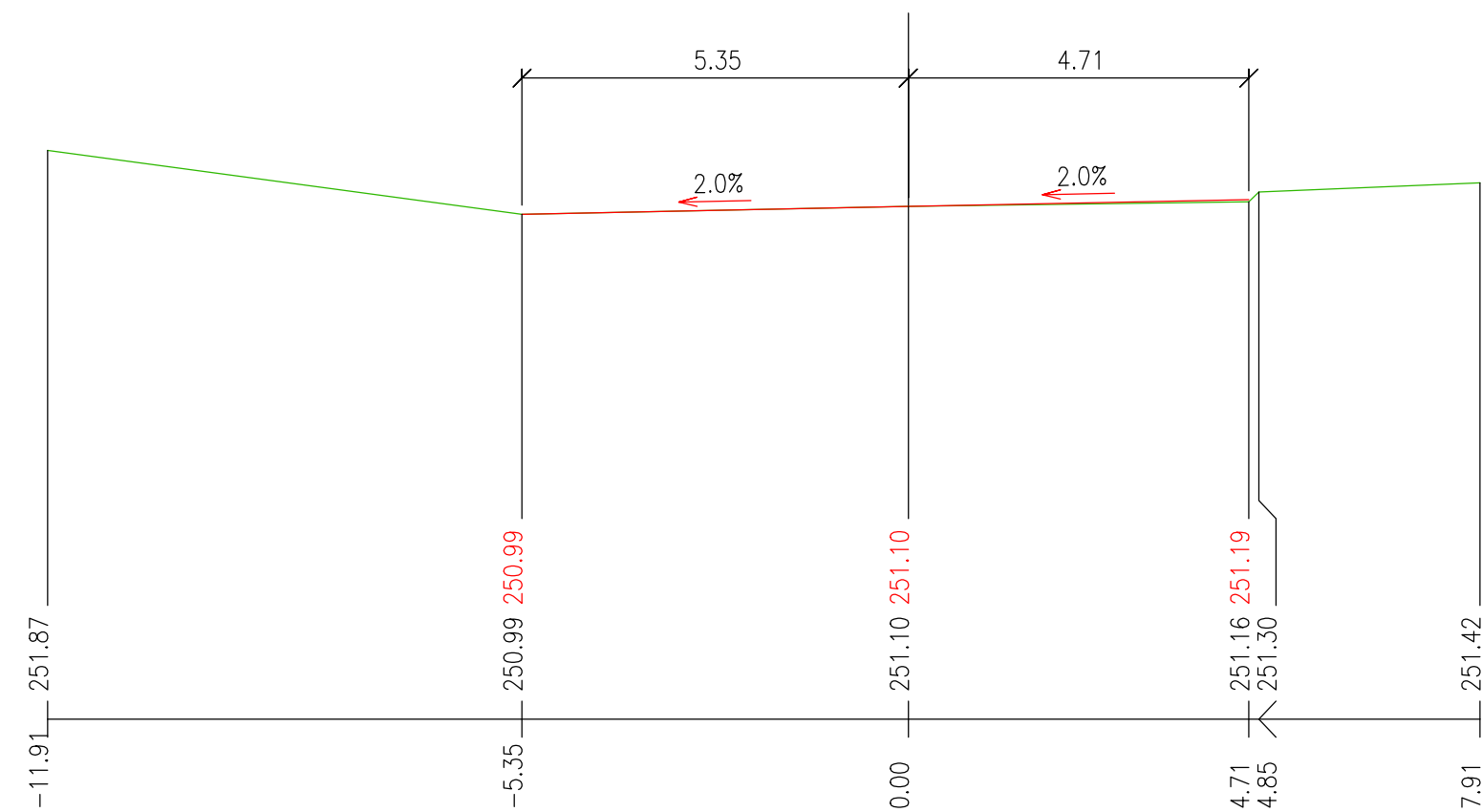


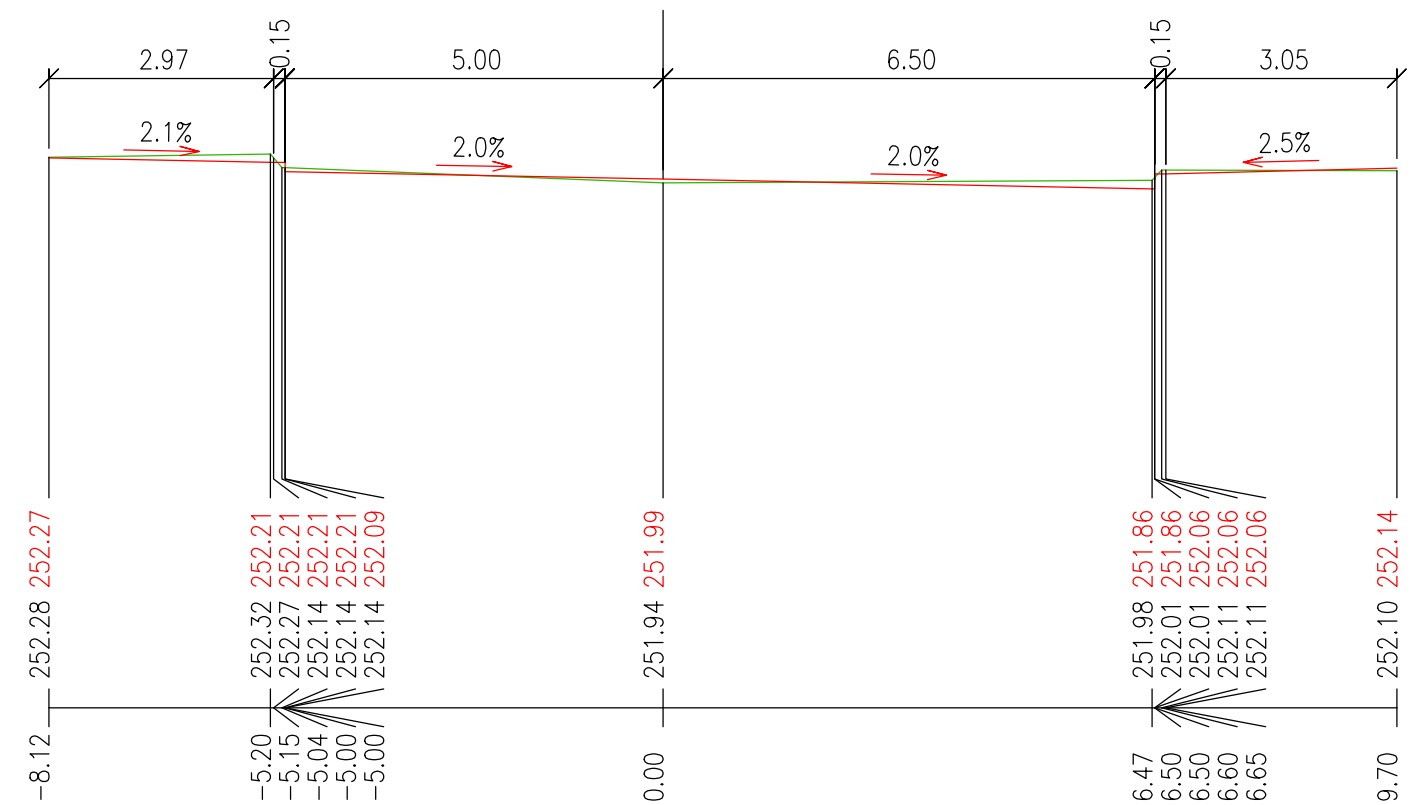
LEGENDA TYPŮ ČAR
 — TERÉN
 — UPRAV. TERÉN
 — NIVELETA

KÓTY NIVELETY
 KÓTY TERÉNU
 SROVNÁVACÍ ROVINA: 244
 STANIČENÍ

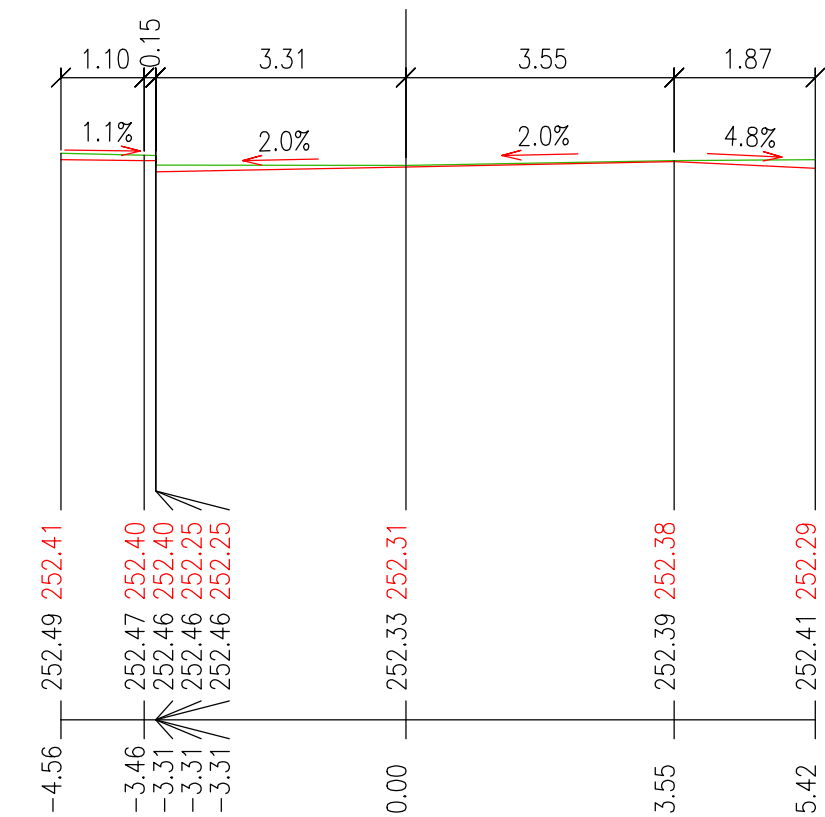
ŘEZ PŘ 1 km 0.03000 1:100



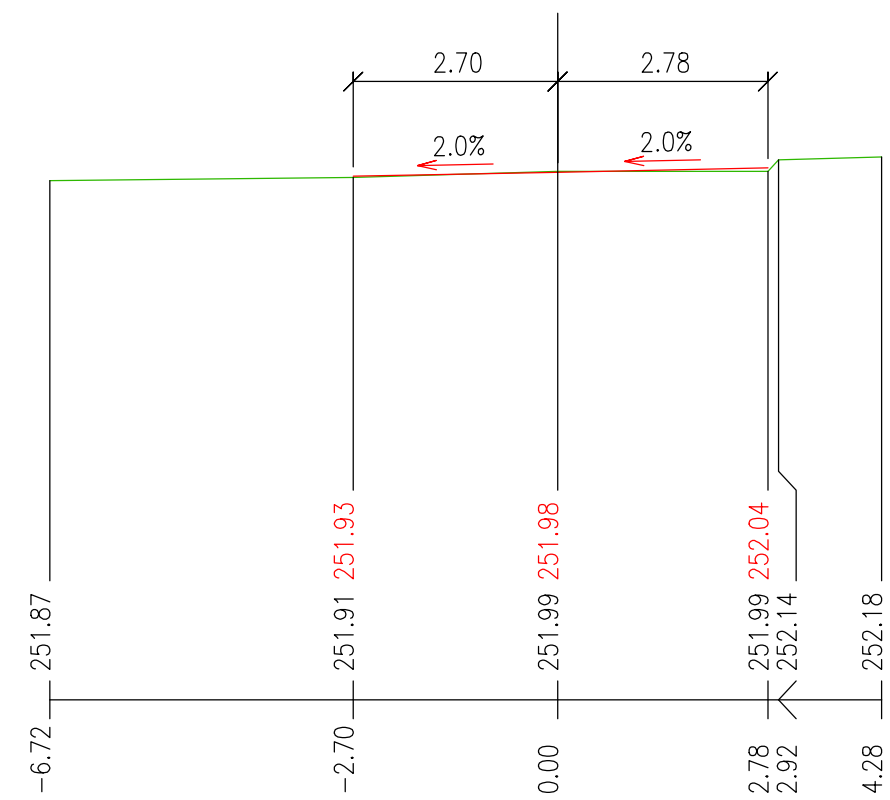
ŘEZ PŘ 2 km 0.06000 1:100



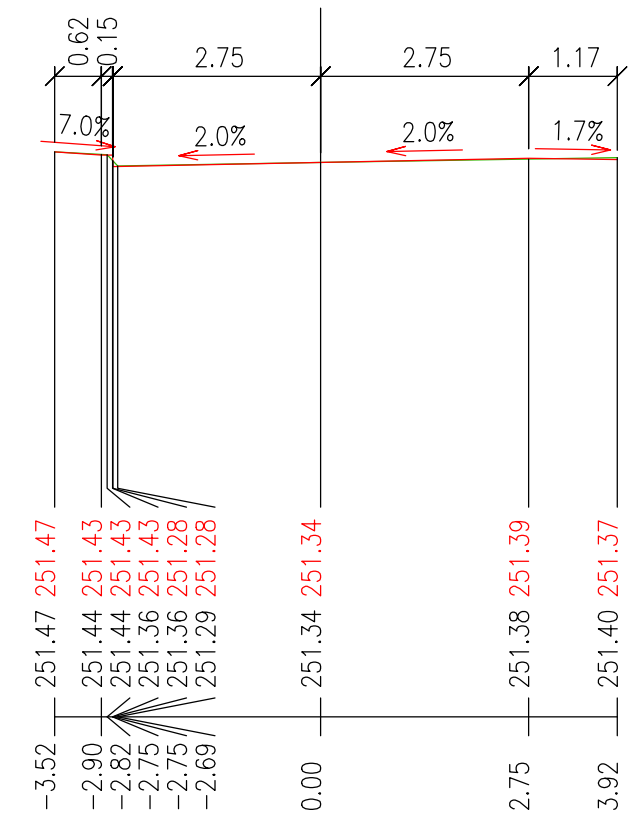
ŘEZ PŘ 3 km 0.09000 1:100



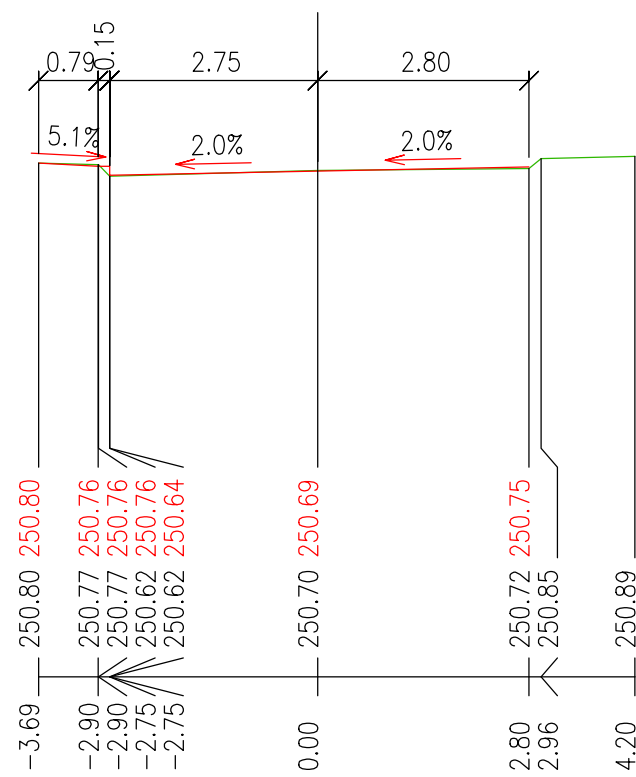
ŘEZ PŘ 4 km 0.12000 1:100



ŘEZ PŘ 5 km 0.15000 1:100



ŘEZ PŘ 6 km 0.18000 1:100



		Ing. Jiří Sobol Hradešín 29 282 01 Český Brod IČ 87396521				MĚSTSKÁ ČÁST PRAHA 12 Písková 830/25, 143 00 Praha 12	
AKCE: „K Otočce mezi ul. Čs. exilu a Malá Tyršovka v Praze 12“							
HLAVNÍ ING. PROJEKTU Ing. Jiří Sobol		KATASTR Praha 12		ČÁST -		ČÍSLO PŘÍLOHY D4	
ODPOVĚDNÝ PROJEKTANT Ing. Jiří Sobol		STUPEŇ PDPS		PRÍLOHA -		ČÍSLO SOUPRAVY	
PROJEKTANT Ing. Jiří Sobol		SOUŘ. SYSTÉM JTSK/BALT		DATUM 11.2020		CHARAKTERISTICKÉ ŘEZY	
KRESLIL Ing. Jiří Sobol		MĚŘITKO 1:100		VARIANTA A			
ZAMĚŘIL Tomáš Lojda		POČET FORMÁTŮ 4xA4		ČÍSLO ZAKÁZKY 2001			